




муниципальное бюджетное общеобразовательное учреждение
«Школа №86 имени Героя Социалистического Труда В. Я. Литвинова»
городского округа Самара

«Рассмотрено»
на заседании МО учителей физики,
химии, биологии, географии
Председатель МО

 /Киселева Н.А.
Протокол № 1
«27» августа 2021 г.

«Проверено»
Заместитель директора по УВР
 /Шевченко Л.В.

«28»августа 2021 г.

«Утверждаю»
Директор МБОУ Школы № 86
г.о. Самара

МБОУ
ШКОЛА № 86
г.о. Самара
В.Г. Алексеев
Приказ №136 от
«31» августа 2021 г.

РАБОЧАЯ ПРОГРАММА
по географии
Уровень программы
основное общее образование
5 – 9 класс

Программа разработана на основе:

И.И.Баринова, В.П.Дронов, И.В. Душина, В.И.Сиротин. Программа основного общего образования по географии. 5-9 классы. М.«Дрофа» 2014, ФГОС.

Учебники:

1. И.И.Баринова. География России.Природа.8 класс.М. « Дрофа», 2017-18г
2. В.П.Дронов,В.Я.Ром. География России.Население и хозяйство.9 класс
М. « Дрофа», 2020г

Составитель программы:
Шеломанова Е.В., учитель географии

Самара, 2021

Пояснительная записка.

Рабочая программа учебного предмета «География» 5-9 класс составлена в соответствии с

- Федеральным законом от 29.12.2012 № 273-ФЗ "Об образовании в Российской Федерации";
- Порядком организации и осуществления образовательной деятельности по основным общеобразовательным программам - образовательным программам начального общего, основного общего и среднего общего образования, утвержденным приказом Министерства образования и науки Российской Федерации от 30.08.2013 № 1015;
- Федеральным государственным образовательным стандартом основного общего образования, утвержденным, приказом Министерства образования и науки Российской Федерации от 17.12.2010 № 1897, с изменениями, внесенными приказом Министерства образования и науки Российской Федерации от 31.12.2015 №1577;
- Учебным планом Школы;
- Письмом Роспотребнадзора №01/476-16-24 от 19.01.2016 "О внедрении санитарных норм и правил".
- Федеральным перечнем учебников, утвержденных, рекомендованных (допущенных) к использованию в образовательном процессе в образовательных учреждениях, реализующих программы общего образования.
- Программой основного общего образования по географии. 5-9 классы. М.«Дрофа», 2014, ФГОС. Авторы: И.И. Баринова, В.П.Дронов, И.В. Душина, В.И.Сиротин. Классическая линия.

Общая характеристика предмета географии.

Учебное содержание предмета географии в данной линии сконцентрировано по блокам: с 5 по 7 класс — география планеты, с 8 по 9 класс — география России.

Данная программа по своему содержанию, структуре и методическому аппарату соответствует учебно-методическим комплексам так называемой «классической» линии, выпускаемым издательством «Дрофа». Авторы программ являются одновременно и авторами соответствующих учебников. Такой подход представляется наиболее правильным. Наличие единого авторского коллектива, разрабатывающего концепцию, а затем и программы, учебники и учебно-методические пособия, дает возможность устранить многие недостатки и сложности, связанные с несогласованностью содержания программ и школьных учебников.

«География. Начальный курс. 5 класс» является пропедевтическим по отношению к предмету географии в основной школе.

Основными целями являются:

- знакомство с особенностями природы окружающего нас мира, с древнейшим изобретением человечества — географической картой, с взаимодействием природы и человека;
- пробуждение интереса к естественным наукам и к географии в частности;
- формирование умений безопасного и экологически целесообразного поведения в окружающей среде.

При изучении решаются следующие задачи:

- знакомство с одним из интереснейших школьных предметов географией, формирование интереса к нему;
- формирование умений внимательно смотреть на окружающий мир, понимать язык живой природы.

География 5 класса опережает по времени изучение многих тем,

которые нуждаются в опоре на другие предметы, вследствие чего многие важные межпредметные связи (например, с математикой, физикой, биологией, историей) не могут быть установлены. Поэтому некоторые вопросы в курсе 5 класса рассматриваются на уровне представлений.

География 6 класса — предмет, формирующий знания из разных областей наук о Земле — картографии, геологии, географии, почвоведения и др. Эти знания позволяют видеть, понимать и оценивать сложную систему взаимосвязей в природе.

Целью является развитие географических знаний, умений, опыта творческой деятельности и эмоционально- ценностного отношения к миру, необходимых для усвоения географии в средней школе и понимания закономерностей и противоречий развития географической оболочки.

При изучении предмета решаются следующие задачи:

- формирование представлений о единстве природы;
- объяснение простейших взаимосвязей процессов и явлений природы, ее частей;
- формирование представлений о структуре, развитии во времени и пространстве основных геосфер, об особенностях их взаимосвязи на планетарном, региональном и локальном уровнях;
- развитие представлений о разнообразии природы и сложности протекающих в ней процессов;
- развитие представлений о размещении природных и социально-экономических объектов;
- развитие элементарных практических умений при работе со специальными приборами и инструментами, картой, глобусом, планом местности для получения необходимой географической информации.

«География материков и океанов. 7 класс». В содержании предмета увеличен объем страноведческих знаний и несколько снижена роль общеземледческой составляющей, что должно обеспечить его гуманистическую и культурологическую роль в образовании воспитании

обучающихся.

Основными целями являются:

- раскрытие закономерностей землеведческого характера, с тем чтобы школьники в разнообразии природы, населения и его хозяйственной деятельности увидели единство, определенный порядок, связь явлений. Это будет воспитывать убеждение в необходимости бережного отношения к природе, международного сотрудничества в решении проблем окружающей среды;
- создание у учащихся целостного представления о Земле как планете людей;
- раскрытие разнообразия природы и населения Земли, знакомство со странами и народами;
- формирование необходимого минимума базовых знаний и представлений страноведческого характера, необходимых каждому человеку нашей эпохи.

Основные задачи:

- формирование системы географических знаний как составной части научной картины мира;
- расширение и конкретизация представлений о пространственной неоднородности поверхности Земли на разных уровнях ее дифференциации — от планетарного до локального;
- познание сущности и динамики основных природных, экологических, социально-экономических и других процессов, происходящих в географической среде;
- создание образных представлений о крупных регионах материков и странах с выделением особенностей их природы, природных богатств, использовании их населением в хозяйственной деятельности;
- развитие понимания закономерностей размещения населения и территориальной организации хозяйства в связи с природными,

социально-экономическими факторами;

- развитие понимания главных особенностей взаимодействия природы и общества, значения охраны окружающей среды и рационального природопользования;

- воспитание в духе уважения к другим народам, чтобы «научиться жить вместе, развивая знания о других, их истории, традициях и образе мышления», понимать людей другой культуры;

- раскрытие на основе историко-географического подхода изменения политической карты, практики природопользования, процесса нарастания экологических проблем в пределах материков, океанов и отдельных стран;

- формирование эмоционально-ценностного отношения к географической среде и экологически целесообразного поведения в ней;

- развитие картографической грамотности посредством работы с картами разнообразного содержания и масштаба (картами материков, океанов, отдельных стран, планов городов), изучения способов изображения географических объектов и явлений, применяемых на этих картах;

- развитие практических географических умений извлекать информацию из различных источников знаний, составлять по ним комплексные страноведческие описания и характеристики территории;

- выработка понимания общественной потребности в географических знаниях, а также формирование отношения к географии как возможной области будущей практической деятельности.

«География России» (8—9 классы) занимает центральное место в системе школьной географии. Именно этот предмет завершает изучение географии в основной школе, что определяет его особую роль в формировании комплексных социально ориентированных знаний, мировоззрения, личностных качеств школьников.

Основными целями являются:

- формирование целостного представления об особенностях природы, населения, хозяйства России, о месте нашей страны в современном мире;
- воспитание любви к родной стране, родному краю, уважения к истории и культуре Родины и населяющих ее народов; формирование личности, осознающей себя полноправным членом общества, гражданином, патриотом, ответственно относящимся к природе и ресурсам своей страны.

Основные задачи:

- формирование географического образа своей страны, представления о России как целостном географическом регионе и одновременно как о субъекте глобального географического пространства;
- формирование позитивного географического образа России как огромной территории с уникальными природными условиями и ресурсами, многообразными традициями населяющих ее народов;
- развитие умений анализировать, сравнивать, использовать в повседневной жизни информацию из различных источников — карт, учебников, статистических данных, интернет-ресурсов;
- развитие умений и навыков вести наблюдения за объектами, процессами и явлениями географической среды, их изменениями в результате деятельности человека, принимать простейшие меры по защите и охране природы;
- создание образа своего родного края.

Место предмета в базисном учебном плане.

География в основной школе изучается с 5 по 9 класс. На изучение географии отводится в 5 и 6 классах по 34ч (1ч в неделю), в 7, 8 и 9 классах по 68ч (2ч в неделю).

В предмет географии России (8-9 класс) включены темы по изучению

географии своей местности, т. е. Самарской области. Основная цель данного раздела в «География России» - создать у школьников целостное представление о своей малой Родине – Самарской области.

В соответствии с базисным учебным (образовательным) планом предмета географии на ступени основного общего образования предшествует предмет «Окружающий мир», включающий определенные географические сведения. По отношению к предмету географии данный предмет является пропедевтическим.

В свою очередь, содержание предмета географии в основной школе является базой для изучения общих географических закономерностей, теорий, законов, гипотез в старшей школе. Таким образом, содержание предмета в основной школе представляет собой базовое звено в системе непрерывного географического образования и является основой для последующей уровневой и профильной дифференциации.

Рабочая программа рассчитана на 5 лет.

Планируемые результаты освоения.

5 класс.

Личностные результаты обучения.

Являются:

- ответственное отношение к учебе;
- опыт участия в социально значимом труде;
- осознанное, уважительное и доброжелательное отношение к другому человеку, его мнению;
- коммуникативная компетентность в общении и сотрудничестве со сверстниками в процессе образовательной, общественно-полезной, учебно-исследовательской, творческой деятельности.

Метапредметные результаты обучения.

Являются:

- постановка учебной задачи под руководством учителя;
- планирование своей деятельности под руководством учителя;
- работа в соответствии с поставленной учебной задачей;
- работа в соответствии с предложенным планом;
- выделение главного, существенных признаков понятий; участие

в совместной деятельности;

- высказывание суждения, подтверждение их фактами;
- поиск и отбор информации в учебных и справочных пособиях, словарях;

словарях;

- составление описания объектов; составление простого плана;

работа с текстом и нетекстовыми компонентами; оценивание работы одноклассников.

Предметные результаты обучения.

Выпускник научится:

использовать различные источники географической информации (картографические, статистические, текстовые, видео- и фотоизображения, компьютерные базы данных) для поиска и извлечения информации, необходимой для решения учебных и практико-ориентированных задач;

- анализировать, обобщать и интерпретировать географическую информацию;
- находить и формулировать по результатам наблюдений (в том числе инструментальных) зависимости и закономерности;
- определять и сравнивать качественные и количественные показатели, характеризующие географические объекты, процессы и явления, их положение в пространстве по географическим картам разного содержания;

- выявлять в процессе работы с одним или несколькими источниками географической информации содержащуюся в них противоречивую информацию;

- составлять описания географических объектов, процессов и явлений с использованием разных источников географической информации;

- представлять в различных формах географическую информацию, необходимую для решения учебных и практико-ориентированных задач.

- различать изученные географические объекты, процессы и явления, сравнивать географические объекты, процессы и явления на основе известных характерных свойств и проводить их простейшую классификацию;

- проводить с помощью приборов измерения температуры, влажности воздуха, атмосферного давления, силы и направления ветра, абсолютной и относительной высоты, направления и скорости течения водных потоков.

Выпускник получит возможность научиться:

- ориентироваться на местности при помощи топографических карт и современных навигационных приборов;

- читать космические снимки и аэрофотоснимки, планы местности и географические карты;

- строить простые планы местности;

- создавать простейшие географические карты различного содержания;

- моделировать географические объекты и явления при помощи компьютерных программ.

- использовать знания о географических явлениях в повседневной жизни для сохранения здоровья и соблюдения норм экологического поведения в быту.

6 класс.

Личностные результаты обучения.

Являются:

- ответственное отношение к учению, готовность и способность к саморазвитию и самообразованию на основе мотивации к обучению и познанию;
- опыт участия в социально значимом труде;
- осознанное, уважительное и доброжелательное отношение к другому человеку, его мнению;
- коммуникативная компетентность в общении и сотрудничестве со сверстниками в процессе образовательной, общественно полезной деятельности;
- понимание ценности здорового образа жизни, основ экологической культуры.

Метапредметные результаты обучения.

Являются:

- постановка учебной задачи под руководством учителя;
- планирование своей деятельности под руководством учителя;
- работа в соответствии с поставленной учебной задачей;
- работа в соответствии с предложенным планом;
- участие в совместной деятельности;
- сравнение полученных результатов с ожидаемыми;
- оценка работы одноклассников;
- выделение главного, существенных признаков понятий;
- определение критериев для сравнения фактов, явлений, событий, объектов;
- сравнение объектов, фактов, явлений, событий по заданным критериям;

- высказывание суждения, подтверждение их фактами;
- классификация информации по заданным признакам;
- поиск и отбор информации в учебных и справочных пособиях, словарях;
 - работа с текстом и нетекстовыми компонентами;
 - классификация информации;
 - создание текстов разных типов (описательные, объяснительные) и т. д.

Предметные результаты обучения.

Выпускник научится:

- использовать различные источники географической информации (картографические, статистические, текстовые, видео- и фотоизображения, компьютерные базы данных) для поиска и извлечения информации, необходимой для решения учебных и практико-ориентированных задач;
- анализировать, обобщать и интерпретировать географическую информацию;
- находить и формулировать по результатам наблюдений (в том числе инструментальных) зависимости и закономерности;
- определять и сравнивать качественные и количественные показатели, характеризующие географические объекты, процессы и явления, их положение в пространстве по географическим картам разного содержания;
- выявлять в процессе работы с одним или несколькими источниками географической информации содержащуюся в них противоречивую информацию;
- составлять описания географических объектов, процессов и явлений с использованием разных источников географической информации;

- представлять в различных формах географическую информацию, необходимую для решения учебных и практико-ориентированных задач.

- различать изученные географические объекты, процессы и явления, сравнивать географические объекты, процессы и явления на основе известных характерных свойств и проводить их простейшую классификацию;

- использовать знания о географических законах и закономерностях, о взаимосвязях между изученными географическими объектами, процессами и явлениями для объяснения их свойств, условий протекания и географических различий;

- проводить с помощью приборов измерения температуры, влажности воздуха, атмосферного давления, силы и направления ветра, абсолютной и относительной высоты, направления и скорости течения водных потоков;

- оценивать характер взаимосвязи деятельности человека и компонентов природы в разных географических условиях с точки зрения концепции устойчивого развития.

Выпускник получит возможность научиться:

- ориентироваться на местности при помощи топографических карт и современных навигационных приборов;

- читать космические снимки и аэрофотоснимки, планы местности и географические карты;

- строить простые планы местности;

- создавать простейшие географические карты различного содержания;

- использовать знания о географических явлениях в повседневной жизни для сохранения здоровья и соблюдения норм экологического поведения в быту и окружающей среде;

- приводить примеры, иллюстрирующие роль географической науки в решении социально-экономических и геоэкологических проблем человечества;
- примеры практического использования географических знаний в различных областях деятельности;
- воспринимать и критически оценивать информацию географического содержания в научно-популярной литературе и СМИ;
- создавать письменные тексты и устные сообщения о географических явлениях на основе нескольких источников информации.

7 класс.

Личностные результаты обучения.

Являются:

- осознание себя жителем планеты Земля и гражданином России;
- осознание целостности природы, населения и хозяйства Земли, материков, их крупных регионов и стран;
- осознание значимости и общности глобальных проблем человечества;
- овладение на уровне общего образования законченной системой географических знаний и умений, навыками их применения в различных жизненных ситуациях;
- проявление эмоционально-ценностного отношения к окружающей среде, к необходимости ее сохранения и рационального использования;
- проявление патриотизма, любви к своей местности, своему региону, своей стране;
- уважение к истории, культуре, национальным особенностям, традициям и обычаям других народов;
- умение оценивать с позиций социальных норм собственные поступки и поступки других людей;

- умение взаимодействовать с людьми, работать в коллективе, вести диалог, дискуссию, вырабатывая общее решение;
- умение ориентироваться в окружающем мире, выбирать цель своих действий и поступков, принимать решения.

Метапредметные результаты обучения.

Являются:

- самостоятельное приобретение новых знаний и практических умений;
- организация своей познавательной деятельности — определение ее цели и задачи, выбор способов достижения целей и применение их, оценка результатов деятельности;
- ведение самостоятельного поиска, анализа и отбора информации, ее преобразование, классификация, сохранение, передача и презентация;
- работа с текстом: составление сложных планов, логических цепочек, таблиц, схем, создание текстов разных видов (описательных, объяснительных).

Предметные результаты обучения.

Выпускник научится:

- использовать различные источники географической информации (картографические, статистические, текстовые, видео- и фотоизображения, компьютерные базы данных) для поиска и извлечения информации, необходимой для решения учебных и практико-ориентированных задач;
- анализировать, обобщать и интерпретировать географическую информацию;
- находить и формулировать по результатам наблюдений (в том числе инструментальных) зависимости и закономерности;

- определять и сравнивать качественные и количественные показатели, характеризующие географические объекты, процессы и явления, их положение в пространстве по географическим картам разного содержания;

- выявлять в процессе работы с одним или несколькими источниками географической информации содержащуюся в них противоречивую информацию;

- составлять описания географических объектов, процессов и явлений с использованием разных источников географической информации;

- представлять в различных формах географическую информацию, необходимую для решения учебных и практико-ориентированных задач;

- различать изученные географические объекты, процессы и явления, сравнивать географические объекты, процессы и явления на основе известных характерных свойств и проводить их простейшую классификацию;

- различать географические процессы и явления, определяющие особенности природы и населения материков и океанов, отдельных регионов и стран;

- сравнивать особенности природы и населения, материальной и духовной культуры регионов и отдельных стран;

- оценивать особенности взаимодействия природы и общества в пределах отдельных территорий;

- описывать на карте положение и взаиморасположение географических объектов; особенности компонентов природы отдельных территорий;

Выпускник получит возможность научиться:

- читать космические снимки и аэрофотоснимки, планы местности и географические карты;

- создавать простейшие географические карты различного содержания;
- моделировать географические объекты и явления при помощи компьютерных программ.
- использовать знания о географических явлениях в повседневной жизни для сохранения здоровья и соблюдения норм экологического поведения в быту и окружающей среде;
- создавать письменные тексты и устные сообщения о географических явлениях на основе нескольких источников информации, сопровождать выступление презентацией;
- выдвигать гипотезы о связях и закономерностях событий, процессов, объектов, происходящих в географической оболочке.

8 класс.

Личностные результаты обучения.

Являются:

- российская гражданская идентичность: патриотизм, уважение к Отечеству, прошлому и настоящему многонационального народа России;
- осознание своей этнической принадлежности, знание истории, культуры своего народа, своего края, основ культурного наследия народов России и человечества;
- усвоение гуманистических, демократических и традиционных ценностей многонационального российского общества;
- чувство ответственности и долга перед Родиной;
- ответственное отношение к учению, готовность и способность к саморазвитию и самообразованию на основе мотивации к обучению и познанию, осознанному выбору и построению дальнейшей индивидуальной траектории образования;
- целостное мировоззрение, соответствующее современному уровню развития науки и общественной практики;

- гражданская позиция к ценностям народов России, готовность и способность вести диалог с другими людьми и достигать в нем взаимопонимания;
- коммуникативная компетентность в общении и сотрудничестве со сверстниками, детьми старшего и младшего возраста, взрослыми в процессе образовательной, общественно полезной, учебно-исследовательской, творческой и других видов деятельности;
- понимание ценности здорового и безопасного образа жизни, правил индивидуального и коллективного безопасного поведения в чрезвычайных ситуациях;
- понимание основ экологической культуры, соответствующей современному уровню экологического мышления.

Метапредметные результаты обучения.

Являются:

- постановка учебных задач;
- внесение изменений в последовательность и содержание учебной задачи;
- выбор наиболее рациональной последовательности выполнения учебной задачи;
- планирование и корректировка своей деятельности в соответствии с ее целями, задачами и условиями;
- оценка своей работы в сравнении с существующими требованиями;
- классификация информации в соответствии с выбранными признаками;
- сравнение объектов по главным и второстепенным признакам;
- систематизация информации; ее структурирование;
- формулировка проблемных вопросов, поиск путей решения проблемной ситуации;

- владение навыками анализа и синтеза;
- поиск и отбор необходимых источников информации;
- использование информационно-коммуникационных технологий на уровне общего пользования, включая поиск, построение и передачу информации, презентацию выполненных работ на основе умений безопасного использования средств информационно-коммуникационных технологий и сети Интернет;
- представление информации в различных формах (письменной и устной) и видах;
- работа с текстом и внетекстовыми компонентами: составление тезисных планов, выводов, конспектов, тезисов выступления, перевод информации из одного вида в другой (текст в таблицу, карту в текст и т. п.);
- использование различных видов моделирования, исходя из учебной задачи;
- создание собственной информации и представление ее в соответствии с учебными задачами;
- составление рецензий, аннотаций;
- выступление перед аудиторией, придерживаясь определенного стиля при выступлении;
- ведение дискуссии, диалога.

Предметные результаты обучения.

Выпускник научится:

- анализировать, обобщать и интерпретировать географическую информацию;
- находить и формулировать по результатам наблюдений (в том числе инструментальных) зависимости и закономерности;
- определять и сравнивать качественные и количественные показатели, характеризующие географические объекты, процессы и

явления, их положение в пространстве по географическим картам разного содержания;

- оценивать воздействие географического положения России и её отдельных частей на особенности природы, жизнь и хозяйственную деятельность населения;

- использовать знания о мировом, поясном, декретном, летнем и зимнем времени для решения практико-ориентированных задач по определению различий в поясном времени территорий с контекстом из реальной жизни.

- представлять в различных формах географическую информацию, необходимую для решения учебных и практико-ориентированных задач;

- различать географические процессы и явления, определяющие особенности природы страны и отдельных регионов;

- сравнивать особенности природы отдельных регионов страны;

- оценивать особенности взаимодействия природы и общества в пределах отдельных территорий;

- описывать положение на карте и взаиморасположение географических объектов;

- объяснять особенности компонентов природы отдельных частей страны;

- оценивать природные условия и обеспеченность природными ресурсами отдельных территорий России;

- создавать собственные тексты и устные сообщения об особенностях компонентов природы России на основе нескольких источников информации, сопровождать выступление презентацией;

- объяснять влияние природных условий на жизнь, здоровье и хозяйственную деятельность людей своей области.

Выпускник получит возможность научиться:

- создавать простейшие географические карты различного содержания;
- моделировать географические объекты и явления при помощи компьютерных программ;
- оценивать возможные в будущем изменения географического положения России, обусловленные мировыми геодемографическими, геополитическими и геоэкономическими процессами, а также развитием глобальной коммуникационной системы;
- оценивать возможные последствия изменений климата отдельных территорий страны, связанных с глобальными изменениями климата;
- делать прогнозы трансформации географических систем и комплексов в результате изменения их компонентов.
- составлять комплексные географические характеристики районов разного ранга.

9 класс.

Личностные результаты обучения.

Являются:

- ответственное отношение к учению, готовность и способность к саморазвитию и самообразованию на основе мотивации к обучению и познанию, осознанному выбору и построению дальнейшей индивидуальной траектории образования;
- целостное мировоззрение, соответствующее современному уровню развития науки и общественной практики;
- гражданская позиция к ценностям народов России, готовность и способность вести диалог с другими людьми и достигать в нем взаимопонимания;
- коммуникативная компетентность в общении и сотрудничестве

со сверстниками, детьми старшего и младшего возраста, взрослыми в процессе образовательной, общественно полезной, учебно-исследовательской, творческой и других видов деятельности;

- понимание ценности здорового и безопасного образа жизни, правил индивидуального и коллективного безопасного поведения в чрезвычайных ситуациях;

- понимание основ экологической культуры, соответствующей современному уровню экологического мышления;

- эстетическое сознание, развитое через освоение художественного наследия народов России.

Метапредметные результаты обучения.

Являются:

- постановка учебных задач;
- внесение изменений в последовательность и содержание учебной задачи;

- выбор наиболее рациональной последовательности выполнения учебной задачи;

- планирование и корректировка своей деятельности в соответствии с ее целями, задачами и условиями;

- оценка своей работы в сравнении с существующими требованиями;

- классификация в соответствии с выбранными признаками;

- сравнение объектов по главным и второстепенным признакам;

- систематизация и структурирование информации;

- определение проблемы и способов ее решения; формулирование проблемных вопросов, поиск путей решения проблемной ситуации;

- овладение навыками анализа и синтеза;

- поиск и отбор необходимых источников информации; использование информационно-коммуникационных технологий на уровне

общего пользования, включая поиск, построение и передачу информации, презентацию выполненных работ на основе умений безопасного использования средств информационно-коммуникационных технологий и сети Интернет;

- представление информации в различных формах (письменной и устной) и видах;
- работа с текстом и внетекстовыми компонентами: составление тезисных планов, выводов, конспектов, тезисов выступления, перевод информации из одного вида в другой (текст в таблицу, карту в текст и т. п.);
- использование различных видов моделирования, исходя из учебной задачи;
- создание собственной информации и представление ее в соответствии с учебными задачами;
- составление рецензий, аннотаций;
- выступление перед аудиторией, придерживаясь определенного стиля при выступлении;
- ведение дискуссии, диалога;

Предметные результаты обучения.

Выпускник научится:

- определять и сравнивать качественные и количественные показатели, характеризующие географические объекты, процессы и явления, их положение в пространстве по географическим картам разного содержания;
- выявлять в процессе работы с одним или несколькими источниками географической информации содержащуюся в них противоречивую информацию;
- составлять описания географических объектов, процессов и явлений с использованием разных источников географической информации;
- представлять в различных формах географическую

информацию, необходимую для решения учебных и практико-ориентированных задач;

- различать принципы выделения государственной территории и исключительной экономической зоны России
- и устанавливать соотношения между ними;
- оценивать воздействие географического положения России и её отдельных частей на особенности природы, жизнь и хозяйственную деятельность населения;
- различать демографические процессы и явления, характеризующие динамику численности населения России, отдельных регионов и стран;
- анализировать факторы, определяющие динамику населения России, половозрастную структуру, особенности размещения населения по территории России, географические различия в уровне занятости, качестве и уровне жизни населения;
- сравнивать особенности населения отдельных регионов страны по этническому, языковому и религиозному составу;
- объяснять особенности динамики численности, половозрастной структуры и размещения населения России и её отдельных регионов;
- находить и распознавать ответы на вопросы, возникающие в ситуациях повседневного характера, узнавать в них проявление тех или иных демографических и социальных процессов или закономерностей;
- использовать знания о естественном и механическом движении населения, половозрастной структуре, трудовых ресурсах, городском и сельском населении, этническом и религиозном составе для решения практико-ориентированных задач в контексте реальной жизни;
- различать показатели, характеризующие отраслевую и территориальную структуру хозяйства;
- анализировать факторы, влияющие на размещение отраслей и

отдельных предприятий по территории страны;

- объяснять особенности отраслевой и территориальной структуры хозяйства России;
- использовать знания о факторах размещения хозяйства и особенностях размещения отраслей экономики России для решения практико-ориентированных задач в контексте реальной жизни;
- объяснять особенности природы, населения и хозяйства географических районов страны;
- сравнивать особенности природы, населения и хозяйства отдельных регионов страны;
- оценивать районы России (в том числе Самарскую область) с точки зрения особенностей природных, социально-экономических, техногенных и экологических факторов и процессов;
- сравнивать показатели воспроизводства населения, средней продолжительности жизни, качества населения России с мировыми показателями и показателями других стран;
- оценивать место и роль России в мировом хозяйстве.

Выпускник получит возможность научиться:

- создавать простейшие географические карты различного содержания;
- моделировать географические объекты и явления при помощи компьютерных программ;
- оценивать возможные в будущем изменения географического положения России, обусловленные мировыми геодемографическими, геополитическими и геоэкономическими процессами, а также развитием глобальной коммуникационной системы;
- выдвигать и обосновывать с опорой на статистические данные гипотезы об изменении численности населения России, его половозрастной структуры, развитии человеческого капитала;

- оценивать ситуацию на рынке труда и её динамику;
- выдвигать и обосновывать на основе анализа комплекса
- источников информации гипотезы об изменении отраслевой и территориальной структуры хозяйства страны;
- обосновывать возможные пути решения проблем развития хозяйства России;
- составлять комплексные географические характеристики районов разного ранга;
- самостоятельно проводить по разным источникам информации исследования, связанные с изучением природы,
- населения и хозяйства географических районов и их частей;
- создавать собственные тексты и устные сообщения о географических особенностях отдельных районов России и их частей на основе нескольких источников информации, сопровождать выступление презентацией;
- оценивать социально-экономическое положение и перспективы развития регионов;
- выбирать критерии для сравнения, сопоставления, оценки и классификации природных, социально-экономических, геоэкономических явлений и процессов на территории России;
- выбирать критерии для определения места страны в мировой экономике;
- объяснять возможности России в решении современных глобальных проблем человечества;
- оценивать социально-экономическое положение и перспективы развития России.

Содержание программы.

География. Начальный курс. 5 класс.(1 ч в неделю, всего 34 ч)

Что изучает география(5 ч).

Мир, в котором мы живем. Мир живой и неживой природы. Явления природы. Человек на Земле.

Науки о природе. Астрономия. Физика. Химия. География. Биология. Экология.

География—наука о Земле. Физическая и социально-экономическая география — два основных раздела географии.

Методы географических исследований. Географическое описание. Картографический метод. Сравнительно-географический метод. Аэрокосмический метод. Статистический метод.

Как люди открывали Землю (5 ч).

Географические открытия древности и Средневековья. Плавание финикийцев. Великие географы древности. Географические открытия Средневековья.

Важнейшие географические открытия. Открытие Америки. Первое кругосветное путешествие. Открытие Австралии. Открытие Антарктиды. Открытия русских путешественников. Открытие и освоение Севера новгородцами и поморами. «Хождение за три моря». Освоение Сибири.

Земля во Вселенной (9 ч).

Как древние люди представляли себе Вселенную. Что такое Вселенная? Представления древних народов о Вселенной. Представления древнегреческих ученых о Вселенной. Система мира по Птоломею.

Изучение Вселенной : от Коперника до наших дней. Система мира по Николаю Копернику. Представления о Вселенной Джордано Бруно. Изучение Вселенной Галилео Галилеем. Современные представления о строении Вселенной.

Соседи Солнца. Планеты земной группы. Меркурий. Венера. Земля. Марс.

Планеты-гиганты и маленький Плутон. Юпитер. Сатурн. Уран и Нептун. Плутон.

Астероиды. Кометы. Метеоры. Метеориты.

Мир звезд. Солнце. Многообразие звезд. Созвездия.

Уникальная планета—Земля. Земля—планета жизни: благоприятная температура, наличие воды и воздуха, почвы.

Современные исследования космоса. Вклад отечественных ученых К. Э. Циолковского, С. П. Королева в развитие космонавтики. Первый космонавт Земли — Ю. А. Гагарин.

Виды изображений поверхности Земли (4 ч).

Стороны горизонта. Горизонт. Стороны горизонта. Ориентирование. Ориентирование. Компас. Ориентирование по Солнцу. Ориентирование по звездам. Ориентирование по местным признакам.

План местности и географическая карта. Изображение земной поверхности в древности. План местности. Географическая карта.

Природа Земли (10 ч).

Как возникла Земля. Гипотезы Ж. Бюффона, И. Канта, П. Лапласа, Дж. Джинса, О. Ю. Шмидта. Современные представления о возникновении Солнца и планет.

Внутреннее строение Земли. Что у Земли внутри? Горные породы и минералы. Движение земной коры.

Землетрясения и вулканы. Землетрясения. Вулканы. В царстве беспокойной земли и огнедышащих гор.

Путешествие по материкам. Евразия. Африка. Северная Америка. Южная Америка. Австралия. Антарктида. Острова.

Вода на Земле. Состав гидросферы. Мировой океан. Воды суши. Вода в атмосфере.

Воздушная одежда Земли. Состав атмосферы. Движение воздуха. Облака. Явления в атмосфере. Погода. Климат. Беспокойная атмосфера.

Живая оболочка Земли. Понятие о биосфере. Жизнь на Земле.

Почва - особое природное тело. Почва, ее состав и свойства. Образование почвы. Значение почвы.

Человек и природа. Воздействие человека на природу. Как сберечь природу?

География. Начальный курс. 6 класс. (1 ч в неделю, всего 34 ч)

Введение (1 ч).

Открытие, изучение и преобразование Земли. Как человек открывал Землю.

Открытие, изучение и преобразование Земли. Как человек открывал Землю. Изучение Земли человеком. Современная география. Земля — планета Солнечной системы. Вращение Земли. Луна.

Виды изображений поверхности Земли (9 ч).

План местности (4 ч).

Понятие о плане местности. Что такое план местности? Условные знаки.

Масштаб. Зачем нужен масштаб? Численный и именованный масштабы. Линейный масштаб. Выбор масштаба.

Стороны горизонта. Ориентирование. Способы ориентирования на местности. Азимут. Определение направлений по плану.

Изображение на плане неровностей земной поверхности. Рельеф. Относительная высота. Абсолютная высота. Горизонтали (изогипсы). Профиль местности.

Составление простейших планов местности. Глазомерная съемка. Полярная съемка. Маршрутная съемка.

Практикум.

Составление плана местности методом маршрутной съемки.

Географическая карта (5 ч).

Форма и размеры Земли. Форма Земли. Размеры Земли. Глобус — модель земного шара.

Географическая карта. Географическая карта — изображение

Земли на плоскости. Виды географических карт. Значение географических карт. Современные географические карты.

Градусная сеть на глобусе и картах. Меридианы и параллели.
Географическая широта. Определение географической широты.
Географическая долгота. Определение географической долготы.
Географические координаты.

Изображение на физических картах высот и глубин.
Изображение на физических картах высот и глубин отдельных точек.
Шкала высот и глубин.

Практикум.

Определение географических координат объектов и объектов по их географическим координатам.

Строение Земли. Земные оболочки (22 ч)

Литосфера (5 ч).

Земля и ее внутреннее строение. Внутреннее строение Земли.
Земная кора. Изучение земной коры человеком. Из чего состоит земная кора? Магматические горные породы. Осадочные горные породы. Метаморфические горные породы.

Движения земной коры. Вулканизм. Землетрясения. Что такое вулканы? Горячие источники и гейзеры. Медленные вертикальные движения земной коры. Виды залегания горных пород.

Рельеф суши. Горы. Рельеф гор. Различие гор по высоте. Изменение гор во времени. Человек в горах.

Равнины суши. Рельеф равнин. Различие равнин по высоте. Изменение равнин по времени. Человек на равнинах.

Рельеф дна Мирового океана. Изменение представлений о рельефе дна Мирового океана. Подводная окраина материков. Переходная зона. Ложе океана. Процессы, образующие рельеф дна Мирового океана.

Гидросфера (6 ч).

Вода на Земле. Что такое гидросфера? Мировой круговорот воды. Части Мирового океана. Свойства вод океана. Что такое Мировой океан? Океаны. Моря, заливы и проливы. Свойства океанической воды. Соленость. Температура.

Движение воды в океане. Ветровые волны. Цунами. Приливы и отливы. Океанические течения.

Подземные воды. Образование подземных вод. Грунтовые и межпластовые воды. Использование и охрана подземных вод.

Реки. Что такое река? Бассейн реки и водораздел. Питание и режим реки. Реки равнинные и горные. Пороги и водопады. Каналы. Использование и охрана рек.

Озера. Что такое озеро? Озерные котловины. Вода в озере. Водохранилища.

Ледники. Как образуются ледники? Горные ледники. Покровные ледники. Многолетняя мерзлота.

Атмосфера (7 ч)

Атмосфера: строение, значение, изучение. Атмосфера — воздушная оболочка Земли. Строение атмосферы. Значение атмосферы. Изучение атмосферы.

Температура воздуха. Как нагревается воздух? Измерение температуры воздуха. Суточный ход температуры воздуха. Средние суточные температуры воздуха. Средняя месячная температура. Средние многолетние температуры воздуха. Годовой ход температуры воздуха. Причина изменения температуры воздуха в течение года.

Атмосферное давление. Ветер. Понятие об атмосферном давлении. Измерение атмосферного давления. Изменение атмосферного давления. Как возникает ветер? Виды ветров. Как определить направление и силу ветра? Значение ветра.

Водяной пар в атмосфере. Облака и атмосферные осадки.
Водяной пар в атмосфере. Воздух, насыщенный и не насыщенный
водяным паром.

Погода и климат. Что такое погода? Причины изменения
погоды. Прогноз погоды. Что такое климат? Характеристика
климата. Влияние климата на природу и жизнь человека.

Причины, влияющие на климат. Изменение освещения и
нагрева поверхности Земли в течение года. Зависимость климата от
близости морей и океанов и направления господствующих ветров.
Зависимость климата от океанических течений. Зависимость климата
от высоты местности над уровнем моря и рельефа.

Биосфера. Географическая оболочка (4 ч).

Разнообразие и распространение организмов на Земле.
Распространение организмов на Земле. Широтная зональность.
Высотная поясность. Распространение организмов в Мировом
океане. Многообразие организмов в морях и океанах. Изменение
состава организмов с глубиной. Влияние морских организмов на
атмосферу.

Природный комплекс. Воздействие организмов на земные
оболочки. Почва. Взаимосвязь организмов. Природный комплекс.
Географическая оболочка и биосфера.

Население Земли (2 ч)

Население Земли. Человечество — единый биологический вид.
Численность населения Земли. Основные типы населенных пунктов.
Человек и природа. Влияние природы на жизнь и здоровье человека.
Стихийные природные явления.

География материков и океанов. 7 класс.

(2 ч в неделю, всего 68 ч).

Введение (2 ч).

Что изучают в курсе географии материков и океанов? Материки (континенты) и острова. Части света. Как люди открывали и изучали Землю. Основные этапы накопления знаний о Земле.

Источники географической информации. Карта — особый источник географических знаний. Географические методы изучения окружающей среды. Карта — особый источник географических знаний. Виды карт. Различие географических карт по охвату территории и масштабу. Различие карт по содержанию. Методы географических исследований.

Главные особенности природы Земли (9 ч)

Литосфера и рельеф Земли (2 ч).

Происхождение материков и океанов. Происхождение Земли. Строение материковой и океанической земной коры. Плиты литосферы. Карта строения земной коры. Сейсмические пояса Земли.

Рельеф земли. Взаимодействие внутренних и внешних сил — основная причина разнообразия рельефа. Размещение крупных форм рельефа на поверхности Земли.

Атмосфера и климаты Земли (2 ч).

Распределение температуры воздуха и осадков на Земле. Воздушные массы. Климатические карты. Распределение температуры воздуха на Земле. Распределение поясов атмосферного давления на Земле. Постоянные ветры. Воздушные массы. Роль воздушных течений в формировании климата.

Климатические пояса Земли. Основные климатические пояса. Переходные климатические пояса. Климатообразующие факторы.

Гидросфера. Мировой океан – главная часть гидросферы (2 ч).

Воды Мирового океана. Схема поверхностных течений. Роль океана в

жизни Земли. Происхождение вод Мирового океана. Свойства вод океана. Льды в океане. Водные массы. Схема поверхностных течений.

Жизнь в океане. Взаимодействие океана с атмосферой и сушей. Разнообразие морских организмов. Распространение жизни в океане. Биологические богатства океана. Взаимодействие океана с атмосферой и сушей.

Географическая оболочка (3 ч).

Строение и свойства географической оболочки. Строение географической оболочки. Свойства географической оболочки. Круговорот веществ и энергии. Роль живых организмов в формировании природы.

Природные комплексы суши и океана. Природные комплексы суши. Природные комплексы океана. Разнообразие природных комплексов. Природная зональность. Что такое природная зона? Разнообразие природных зон. Закономерность размещения природных зон на Земле. Широтная зональность. Высотная поясность.

Население Земли (3 ч).

Численность населения Земли. Размещение населения. Факторы, влияющие на численность населения. Размещение людей на Земле. Народы и религии мира. Этнический состав населения мира. Мировые и национальные религии.

Хозяйственная деятельность людей. Городское и сельское население. Основные виды хозяйственной деятельности людей. Их влияние на природные комплексы. Комплексные карты. Городское и сельское население. Культурно-исторические регионы мира. Многообразие стран, их основные типы.

Океаны и материки (52 ч).

Океаны (2 ч).

Тихий, Индийский, Атлантический и Северный Ледовитый океаны. Особенности географического положения. Из истории исследования океанов. Особенности природы. Виды хозяйственной деятельности в

каждом из океанов.

Южные материки (1 ч).

Общие особенности природы южных материков. Особенности географического положения южных материков. Общие черты рельефа. Общие особенности климата и внутренних вод. Общие особенности расположения природных зон. Почвенная карта.

Африка (10 ч)

Географическое положение. Исследования Африки. Географическое положение. Исследование Африки зарубежными путешественниками. Исследование Африки русскими путешественниками и учеными.

Рельеф и полезные ископаемые. Основные формы рельефа. Формирование рельефа под влиянием внутренних и внешних процессов. Размещение месторождений полезных ископаемых.

Климат. Внутренние воды. Климатические пояса Африки. Внутренние воды Африки. Основные речные системы. Значение рек и озер в жизни населения.

Природные зоны. Проявление широтной зональности на материке. Основные черты природных зон.

Влияние человека на природу. Заповедники и национальные парки. Влияние человека на природу. Стихийные бедствия. Заповедники и национальные парки.

Население. Население Африки. Размещение населения. Колониальное прошлое материка.

Страны Северной Африки. Алжир. Общая характеристика региона. Географическое положение, природа, население, хозяйство Алжира.

Страны Западной и Центральной Африки. Нигерия. Общая характеристика региона. Географическое положение, природа, население, хозяйство Нигерии.

Страны Восточной Африки. Эфиопия. Общая характеристика региона. Географическое положение, природа, население, хозяйство Эфиопии.

Страны Южной Африки. Южно-Африканская Республика. Общая характеристика региона. Географическое положение, природа, население, хозяйство Южно-Африканской Республики.

Австралия (4 ч).

Географическое положение. История открытия. Рельеф и полезные ископаемые. Своеобразие географического положения материка. История открытия и исследования. Особенности рельефа. Размещение месторождений полезных ископаемых.

Климат. Внутренние воды. Факторы, определяющие особенности климата материка. Климатические пояса и области. Внутренние воды. Природные зоны. Своеобразие органического мира. Проявление широтной зональности в размещении природных зон. Своеобразие органического мира.

Австралийский Союз. Население. Хозяйство Австралийского Союза. Изменение природы человеком.

Океания (1 ч).

Природа, население и страны. Географическое положение. Из истории открытия и исследования. Особенности природы. Население и страны. Памятники природного и культурного наследия.

Южная Америка (7 ч).

Географическое положение. Из истории открытия и исследования материка.

Рельеф и полезные ископаемые. История формирования основных форм рельефа материка. Закономерности размещения равнин и складчатых поясов, месторождений полезных ископаемых.

Климат. Внутренние воды. Климатообразующие факторы. Климатические пояса и области. Внутренние воды. Реки как производные рельефа и климата материка.

Природные зоны. Своеобразие органического мира материка. Высотная поясность в Андах. Изменения природы материка под влиянием

деятельности человека. Охрана природы.

Население. История заселения материка. Численность, плотность, этнический состав населения. Страны.

Страны востока материка. Бразилия. Географическое положение, природа, население, хозяйство Бразилии и Аргентины.

Страны Анд. Перу. Своеобразие природы Анд. Географическое положение, природа, население, хозяйство Перу.

Антарктида (2 ч).

Географическое положение. Открытие и исследование Антарктиды. Географическое положение. Антарктика. Открытие и первые исследования. Современные исследования Антарктиды. Ледниковый покров. Подледный рельеф. Климат. Органический мир. Значение современных исследований Антарктики.

Северные материки (1 ч).

Общие особенности природы северных материков. Географическое положение. Общие черты рельефа. Древнее оледенение. Общие черты климата и природных зон.

Северная Америка (7 ч).

Географическое положение. Из истории открытия и исследования материка. Русские исследования Северо-Западной Америки.

Рельеф и полезные ископаемые. Основные черты рельефа материка. Влияние древнего оледенения на рельеф. Закономерности размещения крупных форм рельефа и месторождений полезных ископаемых.

Климат. Внутренние воды. Климатообразующие факторы. Климатические пояса и области. Внутренние воды. Реки как производные рельефа и климата материка.

Природные зоны. Население. Особенности распределения природных зон на материке. Изменение природы под влиянием деятельности человека. Население.

Канада. Географическое положение, природа, население, хозяйство,

заповедники и национальные парки Канады.

Соединенные Штаты Америки. Географическое положение, природа, население, хозяйство, памятники природного и культурного наследия США.

Средняя Америка. Мексика. Общая характеристика региона. Географическое положение, природа, население, хозяйство Мексики.

Евразия (17 ч)

Географическое положение. Исследования Центральной Азии. Особенности географического положения. Очертания берегов. Исследования Центральной Азии.

Особенности рельефа, его развитие. Особенности рельефа Евразии, его развитие. Области землетрясений и вулканов. Основные формы рельефа. Полезные ископаемые.

Климат. Внутренние воды. Факторы, формирующие климат материка. Климатические пояса. Влияние климата на хозяйственную деятельность населения. Внутренние воды, их распределение. Реки. Территории внутреннего стока. Озера. Современное оледенение. Многолетняя мерзлота.

Природные зоны. Народы и страны Евразии. Расположение и характеристика природных зон. Высотные пояса в Гималаях и Альпах.

Народы Евразии. Страны.

Страны Северной Европы. Состав региона. Природа. Население. Хозяйство. Комплексная характеристика стран региона.

Страны Западной Европы. Общая характеристика региона. Географическое положение, природа, население, хозяйство, объекты всемирного наследия Великобритании, Франции и Германии.

Страны Восточной Европы. Общая характеристика региона. Польша, Чехия, Словакия, Венгрия. Румыния и страны Балканского полуострова. Страны Балтии. Белоруссия. Украина. Молдавия.

Страны Южной Европы. Италия. Общая характеристика региона. Географическое положение, природа, население, хозяйство Италии.

Памятники всемирного наследия региона.

Страны Юго-Западной Азии. Общая характеристика региона. Географическое положение, природа, население, хозяйство Армении, Грузии и Азербайджана.

Страны Центральной Азии. Общая характеристика региона. Географическое положение, природа, население, хозяйство Казахстана, Узбекистана, Киргизии, Таджикистана, Туркмении и Монголии.

Страны Восточной Азии. Общая характеристика региона. Географическое положение, природа, население, хозяйство, памятники всемирного наследия Китая и Японии.

Страны Южной Азии. Индия. Общая характеристика региона. Географическое положение, природа, население, хозяйство Индии.

Страны Юго-Восточной Азии. Индонезия. Общая характеристика региона. Географическое положение, природа, население, хозяйство Индонезии.

Географическая оболочка – наш дом (2 ч)

Закономерности географической оболочки. Закономерности географической оболочки: целостность, ритмичность, зональность.

Взаимодействие природы и общества. Значение природных богатств. Влияние природы на условия жизни людей. Воздействие человека на природу. Необходимость международного сотрудничества в использовании природы и ее охране.

География России. Природа .8 класс.

(2 ч в неделю, всего 68 ч)

Наша Родина на карте мира(4 ч).

Географическое положение России. Россия — самое большое государство мира. Крайние точки России. Границы России. Особенности географического положения России.

Моря, омывающие берега России. Физико-географическая характеристика морей. Ресурсы морей. Экологические проблемы морей.

Россия на карте часовых поясов. Местное время. Часовые пояса на территории России. Реформа системы исчисления времени в России.

Как осваивали и изучали территорию России. Открытие и освоение Севера новгородцами и поморами. Походы русских в Западную Сибирь. Географические открытия XVI — начала XVII в. Открытия нового времени (середина XVII— XVIII в.). Открытия XVIII в. Исследования XIX—XX вв. Современное административно-территориальное устройство России. Федеральные округа и их столицы. Субъекты Федерации: края, области, города федерального подчинения; национально-территориальные образования.

Раздел I. Особенности природы и природные ресурсы России. (34 часов из них 11 часов – на изучение географии Самарской области).

Тема 1. Рельеф и недра России (5 ч).

Особенности рельефа России. Крупные формы рельефа России и их размещение.

Геологическое строение территории России. Строение литосферы. Основные этапы геологической истории формирования земной коры. Тектонические структуры нашей страны. Связь основных форм рельефа со строением литосферы.

Минеральные ресурсы России. Распространение полезных ископаемых. Минерально-сырьевая база России. Экологические проблемы, связанные с добычей полезных ископаемых.

Развитие форм рельефа. Процессы, формирующие рельеф. Древнее оледенение на территории России. Деятельность текучих вод. Деятельность ветра. Деятельность человека. Стихийные природные явления, происходящие в литосфере.

Климат и климатические ресурсы (6 ч).

От чего зависит климат нашей страны. Климатообразующие факторы. Влияние географического положения на климат. Циркуляция воздушных масс. Влияние подстилающей поверхности.

Распределение тепла и влаги на территории России. Распределение тепла на территории нашей страны. Распределение осадков на территории нашей страны.

Разнообразие климата России. Типы климатов России: арктический, субарктический; умеренно континентальный, континентальный, резко континентальный, муссонный климат умеренного пояса.

Зависимость человека от климата. Агроклиматические ресурсы. Влияние климата на жизнь и деятельность человека. Агроклиматические ресурсы. Благоприятные климатические условия. Неблагоприятные климатические явления.

Внутренние воды и водные ресурсы (4 ч).

Разнообразие внутренних вод России. Значение внутренних вод для человека. Зависимость рек от рельефа. Влияние климата на реки. Стихийные явления, связанные с реками.

Озера, болота, подземные воды, ледники, многолетняя мерзлота. Крупнейшие озера России. Происхождение озерных котловин. Верховые и низинные болота. Важность сохранения водно-болотных угодий. Роль подземных вод в природе и жизни человека. Виды подземных вод. Границы распространения многолетней мерзлоты в России, причины ее образования. Особенности освоения территорий с многолетней мерзлотой.

Водные ресурсы. Роль воды в жизни человека. Влияние деятельности человека на водные ресурсы и меры по их охране и восстановлению. Стихийные явления, связанные с водой.

Почвы и почвенные ресурсы (4 ч).

Образование почв и их разнообразие. Образование почв. Основные свойства почв. Разнообразие почв.

Закономерности распространения почв. Типы почв России: арктические, тундро-глеевые, подзолистые, дерново-подзолистые, серые лесные, черноземы, темно-каштановые, каштановые, светло-каштановые.

Почвенные ресурсы России. Значение почвы для жизни и

деятельности человека. От чего нужно охранять почву? Роль мелиораций в повышении плодородия почв. Охрана почв.

Растительный и животный мир. Биологические ресурсы (4 ч).

Растительный и животный мир России. Основные типы растительности России. Разнообразие животного мира России.

Биологические ресурсы. Особо охраняемые природные территории (ООПТ). Роль живых организмов в жизни Земли. Роль растительного и животного мира в жизни человека. Заповедники и национальные парки России.

Природно-ресурсный потенциал России. Природные условия России. Природные ресурсы. Особенности размещения природных ресурсов.

Раздел II. Природные комплексы России (26 часов).

Тема 1. Природное районирование (7 ч).

Разнообразие природных комплексов России. Разнообразие природных территориальных комплексов (ПТК). Физико-географическое районирование. ПТК природные и антропогенные.

Моря как крупные природные комплексы. Особенности природных комплексов морей на примере Белого моря. Ресурсы морей.

Природные зоны России. Природная зональность. Природные зоны нашей Родины: арктические пустыни, тундра, лесотундра, тайга, смешанные и широколиственные леса, лесостепи, степи, полупустыни и пустыни.

Высотная поясность. Влияние гор на другие компоненты природы и человека. Зависимость «набора» высотных поясов от географического положения и высоты гор.

Природа регионов России (19 ч).

Восточно-Европейская (Русская) равнина. Особенности географического положения. История освоения. Особенности природы Русской равнины. Природные комплексы Восточно-Европейской равнины. Памятники природы равнины. Природные ресурсы равнины и проблемы их рационального использования.

Кавказ — самые высокие горы России. Географическое положение. Рельеф, геологическое строение и полезные ископаемые Кавказа. Особенности природы высокогорий. Природные комплексы Северного Кавказа. Природные ресурсы. Население Северного Кавказа.

Урал — «каменный пояс Русской земли». Особенности географического положения, история освоения. Природные ресурсы. Своеобразие природы Урала. Природные уникалы. Экологические проблемы Урала.

Западно-Сибирская равнина. Особенности географического положения. Особенности природы Западно-Сибирской равнины. Природные зоны Западно-Сибирской равнины. Природные ресурсы равнины и условия их освоения.

Восточная Сибирь: величие и суровость природы. Особенности географического положения. История освоения Восточной Сибири. Особенности природы Восточной Сибири. Климат. Природные районы Восточной Сибири. Жемчужина Сибири — Байкал. Природные ресурсы Восточной Сибири и проблемы их освоения.

Дальний Восток — край контрастов. Особенности географического положения. История освоения. Особенности природы Дальнего Востока. Природные комплексы Дальнего Востока. Природные уникалы. Природные ресурсы Дальнего Востока, освоение их человеком.

Раздел III. Человек и природа(4 часа).

Тема 1. Человек и природа (4 ч).

Влияние природных условий на жизнь и здоровье человека. Благоприятные условия для жизни и деятельности людей. Освоение территорий с экстремальными условиями. Стихийные природные явления и их причины. География стихийных явлений. Меры борьбы со стихийными природными явлениями.

Воздействие человека на природу. Общественные потребности, удовлетворяемые за счет природы. Влияние деятельности человека на

природные комплексы. Антропогенные ландшафты.

Рациональное природопользование. Охрана природы. Значение географического прогноза.

Россия на экологической карте. Источники экологической опасности. Контроль за состоянием природной среды.

Экология и здоровье человека. Уровень здоровья людей. Ландшафты как фактор здоровья.

География для природы и общества. История взаимоотношений между человеком и географической средой. Научно-техническая революция: благо или причины экологического кризиса.

География Самарской области.

Геологическое строение, рельеф и минеральные ресурсы родного края. Климат родного края. Внутренние воды. Почвы родного края. . Растительный и животный мир родного края. Охрана природы.

География России. Население и хозяйство.

9 класс (2 ч в неделю, всего 68 ч).

Раздел I. Общая часть курса (28ч.)

Место России в мире (3ч).

Место России в мире. Политико-государственное устройство Российской Федерации. Географический взгляд на Россию: ее место в мире по площади территории, числу жителей, запасам и разнообразию природных ресурсов, политической роли в мировом сообществе, оборонному потенциалу. Функции административно-территориального деления страны. Федерация и субъекты Федерации. Государственно-территориальные и национально-территориальные образования. Федеральные округа.

Географическое положение и границы России. Понятие «географическое положение», виды и уровни (масштабы) географического положения. Оценка северного географического положения России.

Географическое положение как фактор развития хозяйства. Государственные границы России, их виды, значение. Государственная территория России. Морские и сухопутные границы, воздушное пространство и пространство недр, континентальный шельф и экономическая зона Российской Федерации. Особенности границ России. Страны — соседи России.

Экономико- и транспортно-географическое, геополитическое и эколого-географическое положение России. Особенности экономико-географического положения России, роль соседей 1-го порядка. Различия транспортно-географического положения отдельных частей страны. Роль Центральной и Западной Европы в формировании геоэкологического положения России. Сложность геополитического и геоэкономического положения страны.

Государственная территория России. Понятие о государственной территории страны, ее составляющие. Параметры оценки государственной территории. Российская зона Севера. Оценка запасов природных ресурсов на территории России.

Население Российской Федерации (4 ч).

Численность и естественный прирост населения. Численность населения России. Переписи населения. Динамика численности населения. Демографические кризисы. Особенности естественного движения населения в России. Половозрастная структура населения. Своеобразие в соотношении мужчин и женщин в России и определяющие это своеобразие факторы. Численность мужского и женского населения и его динамика. Прогноз численности населения.

Национальный состав населения России. Россия — многонациональное государство. Языковые семьи народов России. Классификация народов России по языковому признаку. Наиболее многонациональные районы страны. Религии, исповедуемые в России. Основные районы распространения разных религий.

Миграции населения. Понятие о миграциях. Виды миграций. Внутренние и внешние миграции. Направления миграций в России, их влияние на жизнь страны.

Городское и сельское население. Городские поселения. Соотношение городского и сельского населения. Размещение городов по территории страны. Различия городов по численности населения и функциям. Крупнейшие города России. Городские агломерации. Урбанизация. Сельские поселения. Средняя плотность населения в России. Географические особенности размещения российского населения. Основная зона расселения. Размещение населения в зоне Севера.

Географические особенности экономики России(2 ч).

География основных типов экономики на территории России. Классификация историко-экономических систем, регионы России с преобладанием их различных типов. Особенности функциональной и отраслевой структуры хозяйства России.

Проблемы природно-ресурсной основы экономики страны. Состав добывающей промышленности и ее роль в хозяйстве страны. Назначение и виды природных ресурсов. Экологические ситуации и экологические проблемы России.

Россия в современной мировой экономике. Перспективы развития России. Особенности постиндустриальной стадии развития. Понятия центра и полупериферии мирового хозяйства. Пути развития России в обозримой перспективе.

Важнейшие межотраслевые комплексы России и их география (1 ч). Научный комплекс. Межотраслевые комплексы и их хозяйственные функции. Роль науки в современном обществе и России. Состав научного комплекса. География науки и образования. Основные районы, центры, города науки. Перспективы развития науки и образования.

Машиностроительный комплекс (4 ч).

Роль, значение и проблемы развития машиностроения. Ведущая роль

машиностроительного комплекса в хозяйстве. Главная задача машиностроения. Состав машиностроения, группировка отраслей по роли и назначению. Проблемы российского машиностроения.

Факторы размещения машиностроительных предприятий. Современная система факторов размещения машиностроения. Ведущая роль наукоемкости как фактора размещения. Влияние специализации и кооперирования на организацию производства и географию машиностроения.

География машиностроения. Особенности географии российского машиностроения. Причины неравномерности размещения машиностроительных предприятий.

Топливо-энергетический комплекс (ТЭК) (2 ч).

Роль, значение и проблемы ТЭК. Состав, структура и значение ТЭК в хозяйстве. Топливо-энергетический баланс. Основные проблемы российского ТЭК.

Топливная промышленность. Нефтяная и газовая промышленность: запасы, добыча, использование и транспортировка нефти и природного газа. Система нефте- и газопроводов. География переработки нефти и газа. Влияние нефтяной и газовой промышленности на окружающую среду. Перспективы развития нефтяной и газовой промышленности. Угольная промышленность. Запасы и добыча угля. Использование угля и его значение в хозяйстве России. Способы добычи и стоимость угля. Воздействие угольной промышленности на окружающую среду. Перспективы развития угольной промышленности.

Электроэнергетика. Объемы производства электроэнергии. Типы электростанций, их особенности и доля в производстве электроэнергии. Нетрадиционные источники энергии. Энергетические системы. Влияние отрасли на окружающую среду. Перспективы развития электроэнергетики.

Комплексы ,производящие конструкционные материалы (5 ч).

Состав и значение комплексов. Понятие о конструкционных

материалах. Традиционные и нетрадиционные конструкционные материалы, их свойства.

Металлургический комплекс. Роль в хозяйстве. Черная и цветная металлургия — основные особенности концентрации, комбинирования, производственного процесса и влияние на окружающую среду; новые технологии.

Факторы размещения предприятий металлургического комплекса. Черная металлургия. Черные металлы: объемы и особенности производства. Факторы размещения. География металлургии черных металлов. Основные металлургические базы. Влияние черной металлургии на окружающую среду. Перспективы развития отрасли.

Цветная металлургия. Цветные металлы: объемы и особенности производства. Факторы размещения предприятий. География металлургии цветных металлов: основные металлургические базы и центры. Влияние цветной металлургии на окружающую среду. Перспективы развития отрасли.

Химико-лесной комплекс. Химическая промышленность. Состав химико-лесного комплекса. Химическая промышленность: состав, место и значение в хозяйстве. Роль химизации хозяйства. Отличия химической промышленности от других промышленных отраслей.

Факторы размещения предприятий химической промышленности. Группировка отраслей химической промышленности. Основные факторы размещения предприятий. География важнейших отраслей химической промышленности. Химические базы и химические комплексы. Влияние химической промышленности на окружающую среду. Перспективы развития отрасли.

Лесная промышленность. Лесные ресурсы России, их география. Состав и продукция лесной промышленности, ее место и значение в хозяйстве. Факторы размещения предприятий. География важнейших отраслей. Влияние лесной промышленности на окружающую среду.

Перспективы развития отрасли

Агропромышленный комплекс (АПК) (3 ч).

Состав и значение АПК. Агропромышленный комплекс: состав, место и значение в хозяйстве. Звенья АПК. Сельское хозяйство. Состав, место и значение в хозяйстве, отличия от других отраслей хозяйства. Земельные ресурсы и сельскохозяйственные угодья, их структура.

Земледелие и животноводство. Полеводство. Зерновые и технические культуры. Назначение зерновых и технических культур, их требования к агроклиматическим ресурсам. Перспективы развития земледелия. Отрасли животноводства, их значение и география. Перспективы развития животноводства.

Пищевая и легкая промышленность. Особенности легкой и пищевой промышленности. Факторы размещения предприятий и география важнейших отраслей. Влияние легкой и пищевой промышленности на окружающую среду, перспективы развития.

Инфраструктурный комплекс (3 ч).

Состав комплекса. Роль транспорта. Инфраструктурный комплекс: состав, место и значение в хозяйстве. Понятие об услугах. Классификации услуг по характеру и видам, периодичности потребления и распространенности. Виды и работа транспорта. Транспортные узлы и транспортная система. Типы транспортных узлов. Влияние на размещение населения и предприятий.

Железнодорожный и автомобильный транспорт. Показатели развития и особенности железнодорожного и автомобильного транспорта. География российских железных и автомобильных дорог. Влияние на окружающую среду. Перспективы развития.

Водный и другие виды транспорта. Показатели развития и особенности морского транспорта. География морского транспорта, распределение флота и портов между бассейнами. Влияние на окружающую среду. Перспективы развития. Показатели развития и особенности речного

транспорта. География речного транспорта, распределение флота и портов между бассейнами, протяженность судоходных речных путей. Влияние речного транспорта на окружающую среду. Перспективы развития. Показатели развития и особенности авиационного транспорта. География авиационного транспорта. Влияние на окружающую среду. Перспективы развития. Трубопроводный транспорт

Связь. Сфера обслуживания. Жилищно-коммунальное хозяйство. Рекреационное хозяйство. Виды связи и их роль в жизни людей и хозяйстве. Развитие связи в стране. География связи. Перспективы развития. Сфера обслуживания. Жилищно-коммунальное хозяйство. География жилищно-коммунального хозяйства. Влияние на окружающую среду. Перспективы развития.

Раздел II. Региональная часть.(38 часов из них 12 часов – география Самарской области).

Районирование России. (2 ч).

Районирование России. Районирование — важнейший метод географии. Виды районирования. Географическое (территориальное) разделение труда. Специализация территорий на производстве продукции (услуг). Отрасли специализации районов. Западная и восточная части России. Экономические районы. Федеральные округа

Западный макрорегион –Европейская Россия (1 ч).

Общая характеристика. Состав макрорегиона. Особенности географического положения. Природа и природные ресурсы. Население. Хозяйство. Место и роль в социально-экономическом развитии страны.

Центральная Россия и Европейский Северо-Запад(6 ч).

Состав, природа, историческое изменение географического положения. Общие проблемы. Центральная Россия и Европейский Северо-Запад — межрайонный комплекс. Особенности исторического развития. Характер поверхности территории. Климат. Внутренние воды. Природные зоны. Природные ресурсы.

Население и главные черты хозяйства. Численность и динамика численности населения. Размещение населения, урбанизация и города. Народы и религии. Занятость и доходы населения.

Факторы развития и особенности хозяйства. Ведущие отрасли промышленности: машиностроение, пищевая, лесная, химическая. Сельское хозяйство. Сфера услуг. Экологические проблемы. Основные направления развития. Районы Центральной России.

Москва и Московский столичный регион. Центральное положение Москвы как фактор формирования региона. Исторический и религиозный факторы усиления Москвы. Радиально-кольцевая территориальная структура расселения и хозяйства. Население Москвы, Московская агломерация.

Важнейшие отрасли хозяйства региона. Культурно-исторические памятники.

Географические особенности областей Центрального района. Состав Центрального района. Особенности развития его подрайонов: Северо-Западного, Северо-Восточного, Восточного и Южного.

Волго-Вятский и Центрально-Черноземный районы. Состав районов. Особенности географического положения, его влияние на природу, хозяйство и жизнь населения. География природных ресурсов. Численность и динамика численности населения. Размещение населения, урбанизация и города. Народы и религии.

Факторы развития и особенности хозяйства. Ведущие отрасли промышленности: машиностроение, пищевая, лесная, химическая промышленность. Сельское хозяйство. Сфера услуг. Экологические проблемы. Основные направления развития.

Северо-Западный район: состав, ЭГП, население. Состав района. Особенности географического положения, его влияние на природу, хозяйство и жизнь населения. География природных ресурсов. Численность и динамика численности населения. Размещение населения, урбанизация и

города. Санкт-Петербургская агломерация. Народы и религии.

Факторы развития и особенности хозяйства. Ведущие отрасли промышленности: машиностроение, пищевая, лесная, химическая промышленность. Отраслевая и территориальная структура Санкт-Петербурга. Сельское хозяйство. Сфера услуг. Экологические проблемы. Основные направления развития. Историко-культурные памятники

Европейский Север (3 ч).

Географическое положение, природные условия и ресурсы. Состав района. Физико- и экономико-географическое положение, его влияние на природу, хозяйство и жизнь населения. Особенности географии природных ресурсов: Кольско-Карельская и Тимано-Печорская части района.

Население. Численность и динамика численности населения. Размещение населения, урбанизация и города. Народы и религии.

Хозяйство. Факторы развития и особенности хозяйства. География важнейших отраслей хозяйства, особенности его территориальной организации. Географические аспекты основных экономических, социальных и экологических проблем. Место и роль района в социально-экономическом пространстве страны.

Европейский Юг и Крым(3 ч).

Географическое положение, природные условия и ресурсы. Состав Европейского Юга. Физико- и экономико- географическое положение, его влияние на природу. Хозяйство и жизнь населения.

Население. Численность и динамика численности населения. Естественный прирост и миграции. Размещение населения. Урбанизация и города. Народы и религии, традиции и культура.

Хозяйство. Факторы развития и особенности хозяйства. География важнейших отраслей хозяйства, особенности его территориальной организации. Сельское хозяйство. Ведущие отрасли промышленности: пищевая, машиностроение, топливная, химическая промышленность. Сфера услуг. Экологические проблемы. Основные направления развития.

Поволжье (3ч).

Географическое положение, природные условия и ресурсы. Состав Поволжья. Физико- и экономико-географическое положение, его влияние на природу, хозяйство и жизнь населения.

Население. Численность и динамика численности населения. Естественный прирост и миграции. Размещение населения. Урбанизация и города. Народы и религии, традиции и культура.

Хозяйство. Факторы развития и особенности хозяйства. География важнейших отраслей хозяйства, особенности его территориальной организации. Ведущие отрасли промышленности: машиностроение, химическая, нефтяная и газовая промышленность, пищевая промышленность. Сельское хозяйство. Сфера услуг. Экологические проблемы. Основные направления развития.

Урал (3 ч).

Географическое положение, природные условия и ресурсы. Состав Урала. Физико- и экономико-географическое положение, его влияние на природу, хозяйство и жизнь населения.

Население. Численность и динамика численности населения. Естественный прирост и миграции. Размещение населения. Урбанизация и города. Народы и религии, традиции и культура.

Хозяйство. Факторы развития и особенности хозяйства. География важнейших отраслей хозяйства, особенности его территориальной организации. Ведущие отрасли промышленности: металлургия, машиностроение, химическая промышленность. Сельское хозяйство. Сфера услуг. Экологические проблемы. Основные направления развития.

Восточный макрорегион – Азиатская Россия (5 ч)

Общая характеристика. Состав макрорегиона. Особенности географического положения. Природа и природные ресурсы. Население. Хозяйство. Место и роль в социально-экономическом развитии страны.

Этапы, проблемы и перспективы развития экономики. Историко-географические этапы формирования региона. Формирование сети городов. Рост населения. Урало-Кузнецкий комбинат. Транспортные проблемы развития региона. Сокращение численности населения. Снижение доли обрабатывающих производств. Основные перспективы развития.

Западная Сибирь. Состав района, его роль в хозяйстве России. Природно-территориальные комплексы района, их различия. Полоса Основной зоны заселения и зона Севера — два района, различающиеся по характеру заселения, плотности, тенденциям и проблемам населения. Кузнецко-Алтайский и Западно-Сибирский подрайоны: ресурсная база, география основных отраслей хозяйства.

Восточная Сибирь. Состав района, его роль в хозяйстве России. Характер поверхности территории. Климат. Внутренние воды. Природные зоны. Природные ресурсы. Численность и динамика численности населения. Размещение населения. Урбанизация и города. Народы и религии. Факторы развития и особенности хозяйства. Ангаро-Енисейский и Забайкальский подрайоны. Ведущие отрасли промышленности: топливная, химическая, электроэнергетика, черная металлургия, машиностроение. Сельское хозяйство. Сфера услуг. Экологические проблемы. Основные направления развития.

Дальний Восток. Состав района, его роль в хозяйстве страны. Характер поверхности территории. Климат. Внутренние воды. Природные зоны. Природные ресурсы. Численность и динамика численности населения. Размещение населения. Урбанизация и города. Народы и религии. Факторы развития и особенности хозяйства. Ведущие отрасли промышленности: цветная металлургия, пищевая промышленность, топливно-энергетический комплекс. Сельское хозяйство. Сфера услуг. Экологические проблемы. Основные направления развития.

Самарская область.

Географическое положение, природные условия и ресурсы. Состав Самарской области. Физико - и экономико-географическое положение, его влияние на природу, хозяйство и жизнь населения. Население. Численность и динамика численности населения. Естественный прирост и миграции. Размещение населения. Урбанизация и города. Народы и религии, традиции и культура. Хозяйство. Факторы развития и особенности хозяйства. География важнейших отраслей хозяйства, особенности его территориальной организации. Ведущие отрасли промышленности: машиностроение, химическая, нефтяная, пищевая промышленность. Сельское хозяйство. Сфера услуг. Экологические проблемы. Основные направления развития.

Тематическое планирование по географии, 5 класс

Название темы	Количество часов
Что изучает география.	5
Как люди открывали Землю.	5
Земля во Вселенной.	9
Виды изображений поверхности Земли	4
Природа Земли.	10
Резервное время	1
Итого	34

Тематическое планирование по географии, 6 класс

Название темы	Количество часов
Введение.	1
План местности.	4

Географическая карта.	5
Литосфера.	5
Гидросфера.	6
Атмосфера.	7
Биосфера. Географическая оболочка.	4
Население Земли.	2
Итого	34

Тематическое планирование по географии, 7 класс

Название темы	Количество часов
Введение.	2
Литосфера и рельеф Земли.	2
Атмосфера и климаты Земли.	2
Гидросфера. Мировой Океан- главная часть гидросферы.	2
Географическая оболочка.	3
Население Земли.	3
Океаны.	2
Южные материки.	1
Африка.	10
Австралия.	4
Океания.	1

Южная Америка.	7
Антарктида.	2
Северные материки.	1
Северная Америка.	7
Евразия.	17
Географическая оболочка – наш дом.	2
Итого	68

Тематическое планирование по географии, 8 класс

Название темы	Количество часов
Наша Родина на карте мира.	4
Рельеф, геологическое строение и минеральные ресурсы.	5
Климат и климатические ресурсы.	6
Внутренние воды и водные ресурсы.	4
Почвы и почвенные ресурсы.	4
Растительный и животный мир. Биологические ресурсы.	4
Природное районирование.	7
Природа регионов России.	19
Человек и природа.	4
Самарская область.	11
Итого	68

Тематическое планирование по географии, 9 класс

Название темы	Количество часов
Место России в мире.	3
Население Российской Федерации.	4
Географические особенности экономики России.	2
Важнейшие межотраслевые комплексы России и их география.	1
Машиностроительный комплекс.	4
Топливо-энергетический комплекс. ТЭК.	2
Комплексы , производящие конструкционные материалы и химические вещества.	5
Агропромышленный комплекс. АПК.	3
Инфраструктурный комплекс.	3
Районирование России.	2
Западный макрорегион –Европейская Россия.	1
Центральная Россия и Европейский Северо – Запад.	6
Европейский Север.	4
Европейский Юг и Крым.	3
Поволжье.	3
Урал.	3

Восточный макрорегион- Азиатская Россия.	5
Самарская область.	12
Резервное время	2
Итого	68